









Atlas des zones inondables de la Petite Grosne et affluents.







Cartographie hydrogéomorphologique.

LÉGENDE

Encaissements

-  Terrasse alluviale
-  Versants
-  Colluvions
-  Limite plaine alluviale nette
-  Limite plaine alluviale imprécise
-  Ruissellement sur versants



Unités hydrogéomorphologiques

-  Lit mineur
-  Lit moyen
-  Lit majeur
-  Plan d'eau naturel
-  Plan d'eau artificiel
-  Bassins d'orages au fil de l'eau









Éléments d'occupation du sol

-  Ouvrages d'art
-  Seuils, barrages
-  Bâtiments récents
-  Stations d'épuration
-  Remblais
-  Carrières
-  Captage, prise d'eau
-  Camping






Entité hydrographique

-  Cours d'eau
-  Voies d'eau artificielles




Structures secondaires

-  Point de débordement
-  Axe d'écoulement en crue
-  Remblais d'infrastructure
-  Lit recalibré
-  Digue
-  Forêt linéaire de berge
-  Forêt de lit moyen
-  Bras de décharge

Structures morphologiques

-  Versants
-  Falaise
-  Talus nets
-  Talus peu marqués
-  Cônes de déjection actifs

Points représentatifs

-  Photos
-  Fiche (PHE)
-  Limite de crue historique connue